

Dopravně inženýrská opatření

Obsah:

1.	ÚVOD.....	1
2.	DOPRAVNÍ OPATŘENÍ BĚHEM STAVBY.....	2
3.	DOPRAVNÍ OPATŘENÍ PO UKONČENÍ STAVBY	2
4.	VÝKAZ DOPRAVNÍCH ZNAČEK.....	2
5.	PŘÍLOHY	2

1. Úvod

Jedná se o opravu mostu ev.č.M-07 v Novém Boru v ulici Štursova na katastrálním území Arnultovice u Nového Boru. Most převádí místní komunikaci přes koryto Šporky.

Stávající most o jednom poli je sestavena z železobetonových trámů a železobetonové desky. Nový most bude ve stejných dimenzích.

Demolice stávající i výstavba nového bude prováděna najednou za úplné uzavírky mostu.

Výstavba spočívá v obnažení a demolici stávající nosné konstrukce spodní stavby. Následuje výstavba nové nosné konstrukce a spodní stavby.

Předpokládaná doba prací na rekonstrukci mostu ve stejné poloze i šířkovém uspořádání je cca 3 měsíce.

Pro dopravní značení bude užito dopravních značek základního rozměru, barvy a provedení dle ČSN 01 8020. Jejich osazení musí odpovídat platným „Zásadám pro dopravní značení na pozemních komunikacích“ (TP 65) a „Zásadám pro přechodné dopravní značení na pozemních komunikacích – Technické podmínky II.vydání“ (TP 66).

Před zahájením prací bude návrh dopravních opatření odsouhlasen s DI PČR.

2. Dopravní opatření během stavby

Rekonstrukce mostu bude probíhat za úplné uzavírky.

Ještě před zahájením demoličních a stavebních prací bude podle situace DIO a schématu B/15 provedeno omezení na přilehlé komunikaci. Stávající značení, které bude v rozporu s tímto schématem, bude zneplatněno či zakryto.

3. Dopravní opatření po ukončení stavby

Po ukončení stavby bude obnoveno původní dopravní značení.

4. Výkaz dopravních značek

Nutné dopravní značky jsou vykazány pro všechna použitá schémata ve všech fázích. Jednotlivé značky se z velké části opakují.

Typ	Ks	Popis
B1	2	Zákaz vjezdu
Z2	2	Zábrana pro označení uzavírky
S7-5ks	2	Pětice přerušovaných žlutých světél
IP 10a	2	Slepá ulice
IP 10b	1	Návěst před slepou komunikací
E13	2	Dodatková tabulka „Most v ulici Štursova uzavřen“
IS 11c	3	Směrová tabule pro vyznačení objížďky

5. Přílohy

Přehledné situace v různých měřítkách

Ortofoto místa stavby

Situace stavby a řezy

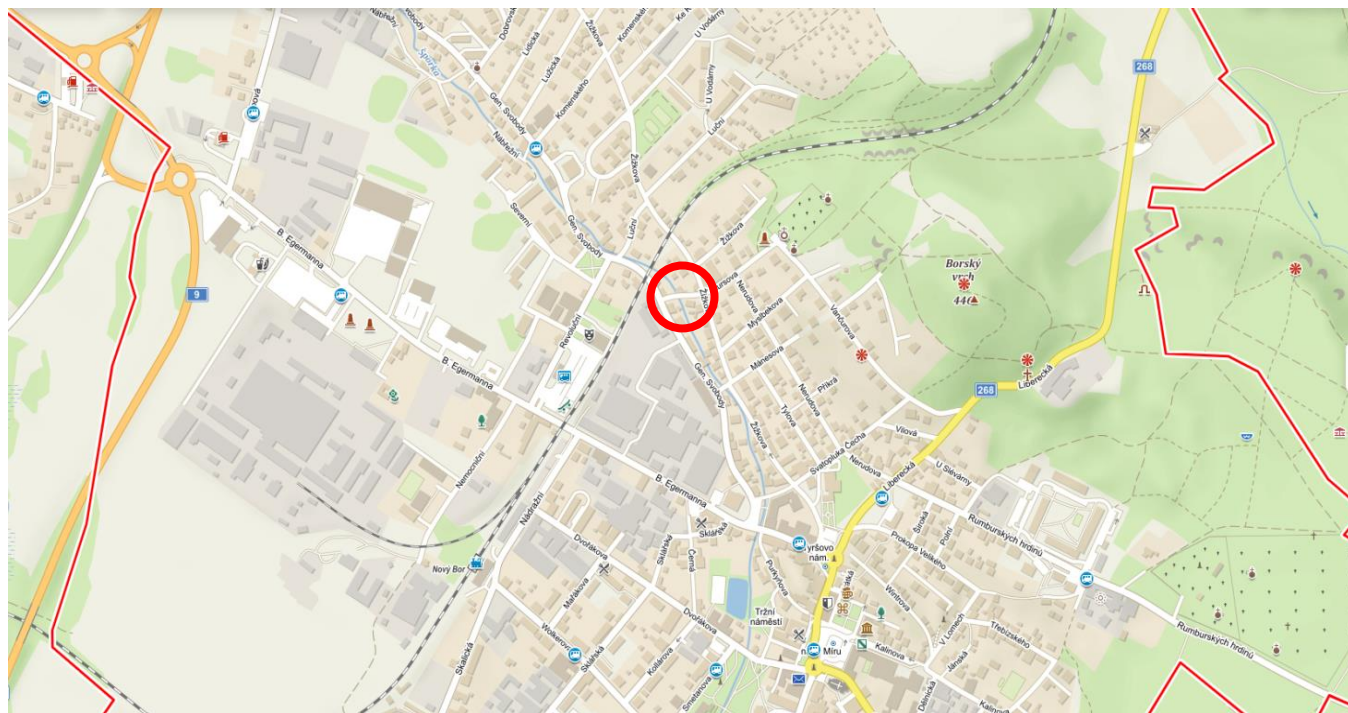
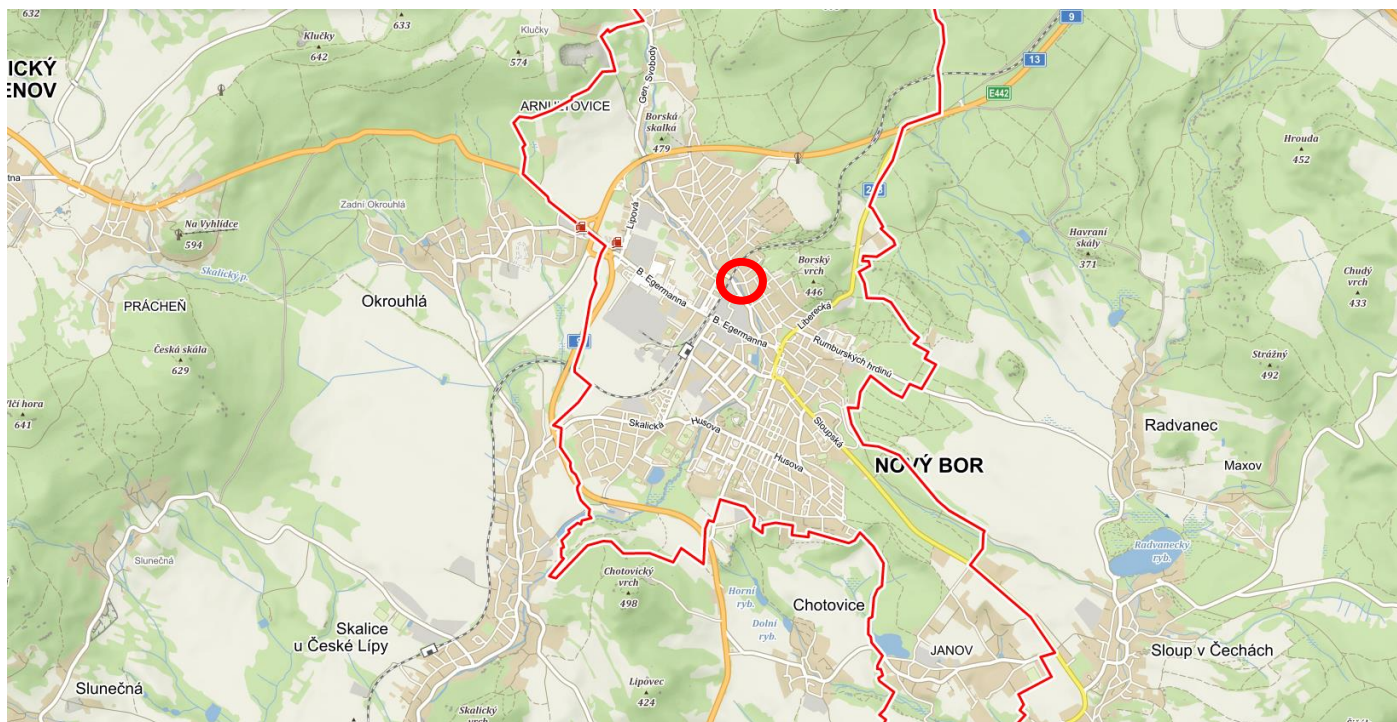
Schéma dopravního značení

Schéma objížděné trasy

Fotodokumentace

V Liberci 11/2020
Vypracovala Tichá Karolína

Přehledná situace

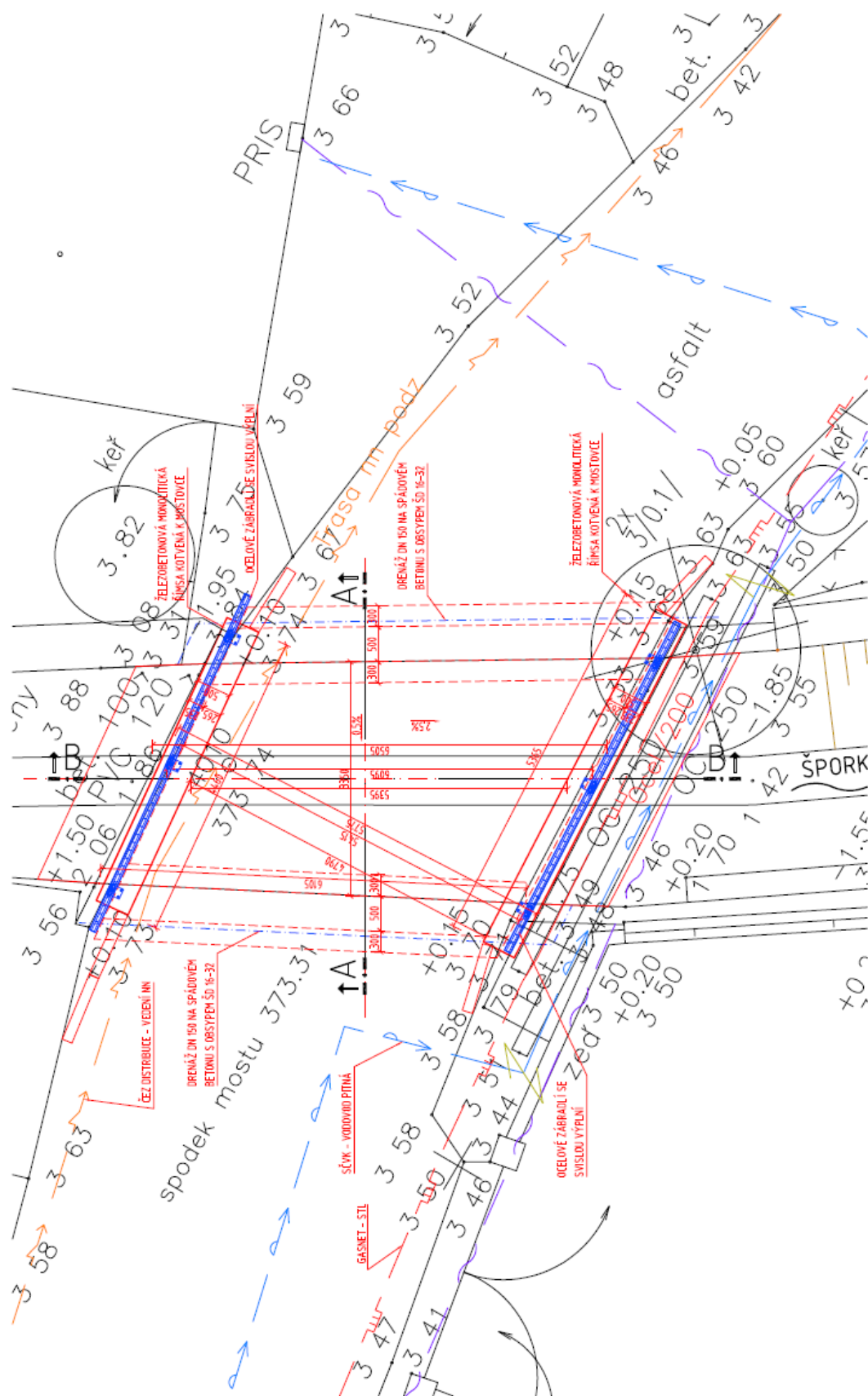


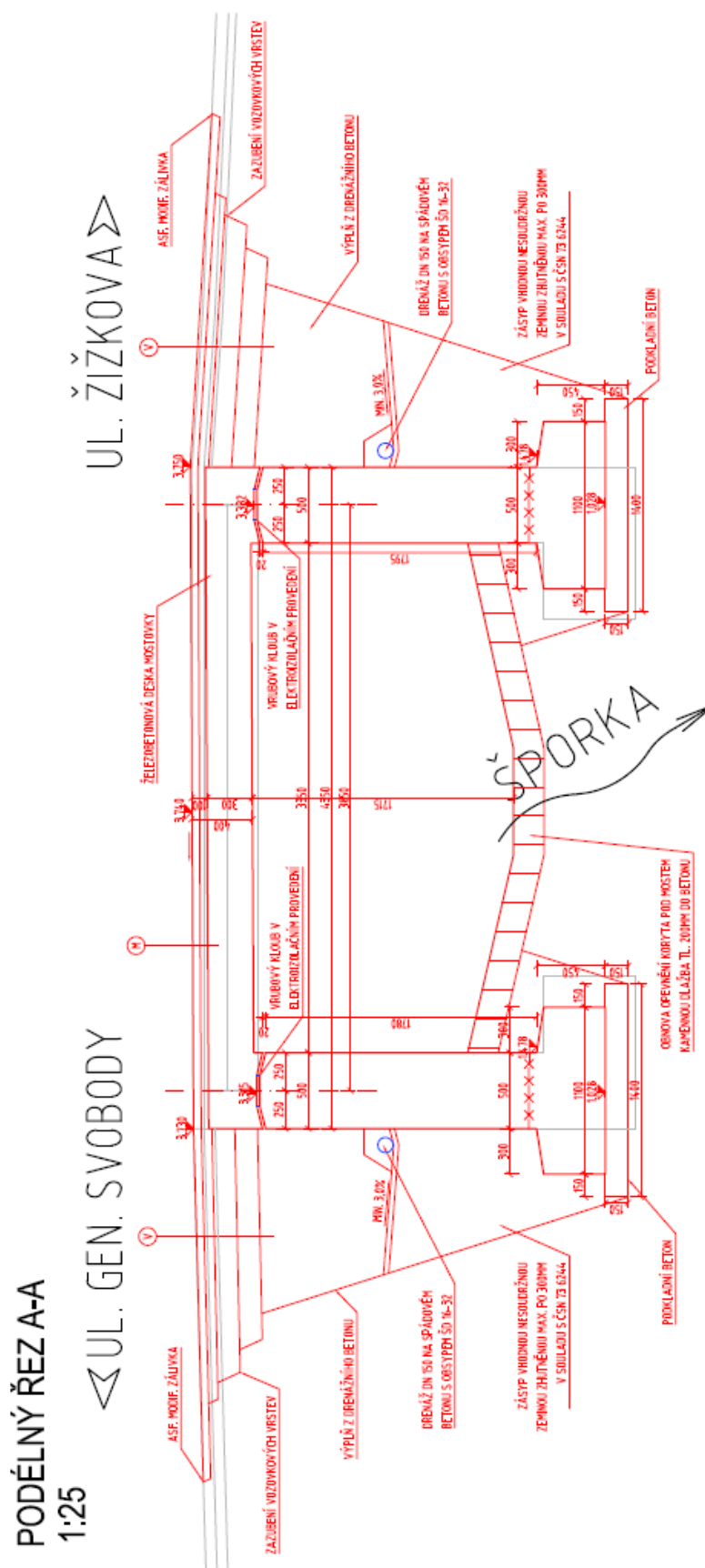
Ortofoto místa stavby



Situace stavby a řezy

PŮDORYS
1:50





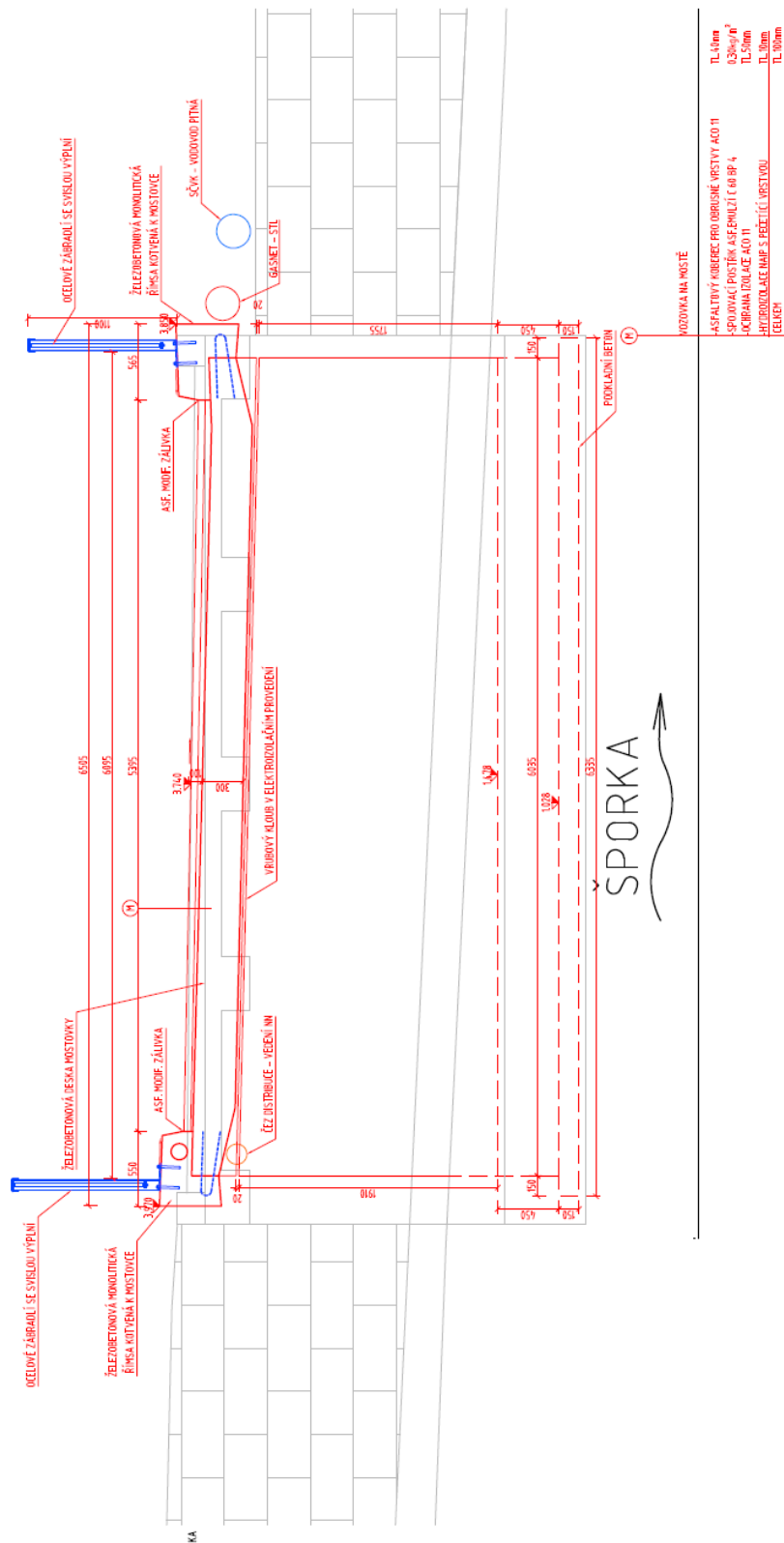


Schéma dopravního značení

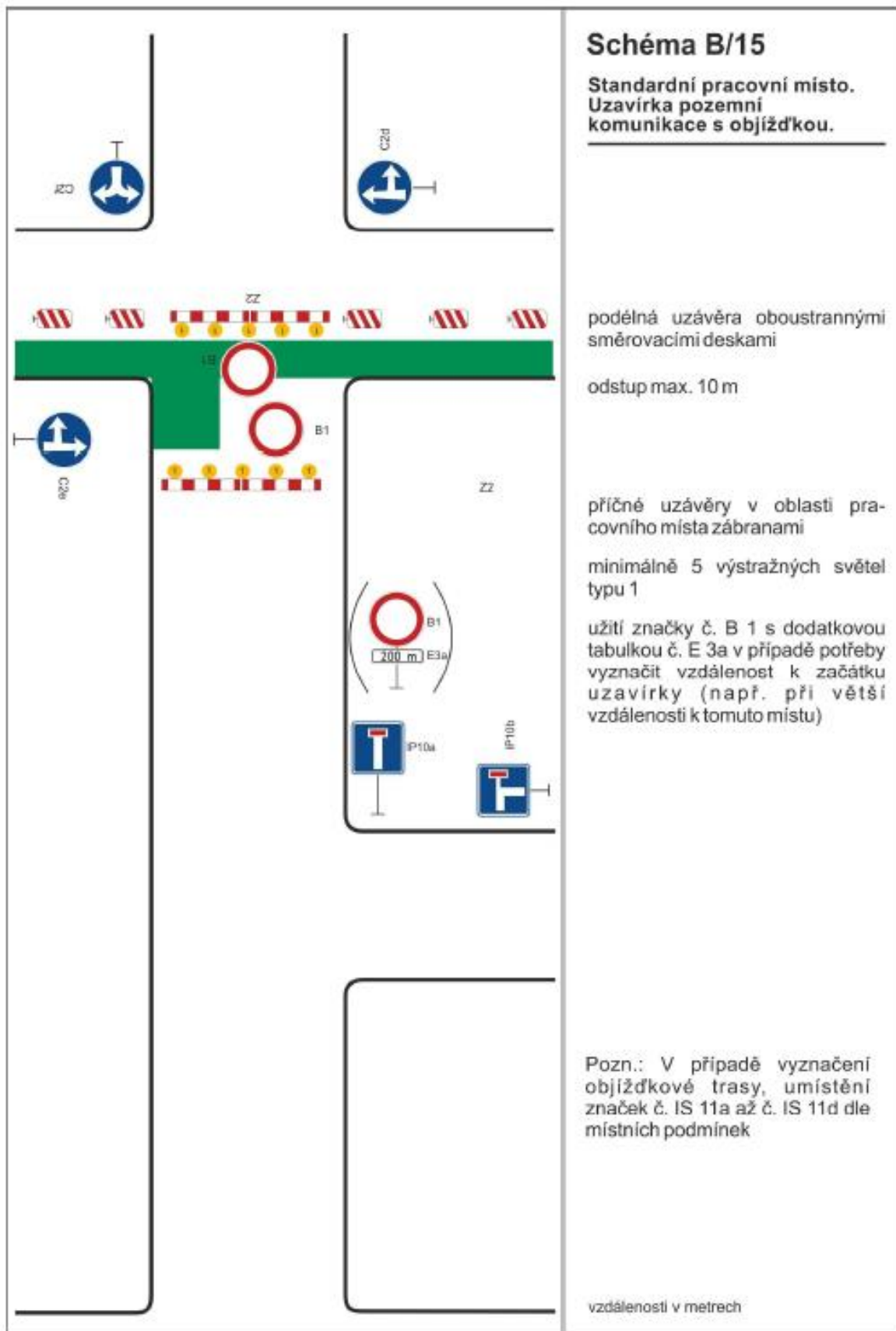



Schéma objízdné trasy



Fotodokumentace

Pohled vtok



Pohled výtok



Celkový pohled zprava



Celkový pohled zleva

